



発行 東京都

目次

86

告示

- 新たに生じた土地の確認 (大島町) …………… (総務局行政部市町村課) …… 一
- 新たに生じた土地の確認 (利島村) …………… (同) …… 四
- 新たに生じた土地の確認 (新島村) …………… (同) …… 五
- 新たに生じた土地の確認 (神津島村) …………… (同) …… 八
- 新たに生じた土地の確認 (三宅村) …………… (同) …… 〇
- 新たに生じた土地の確認 (御蔵島村) …………… (同) …… 三
- 新たに生じた土地の確認 (八丈町) …………… (同) …… 四
- 新たに生じた土地の確認 (青ヶ島村) …………… (同) …… 六
- 新たに生じた土地の確認 (小笠原村) …………… (同) …… 七

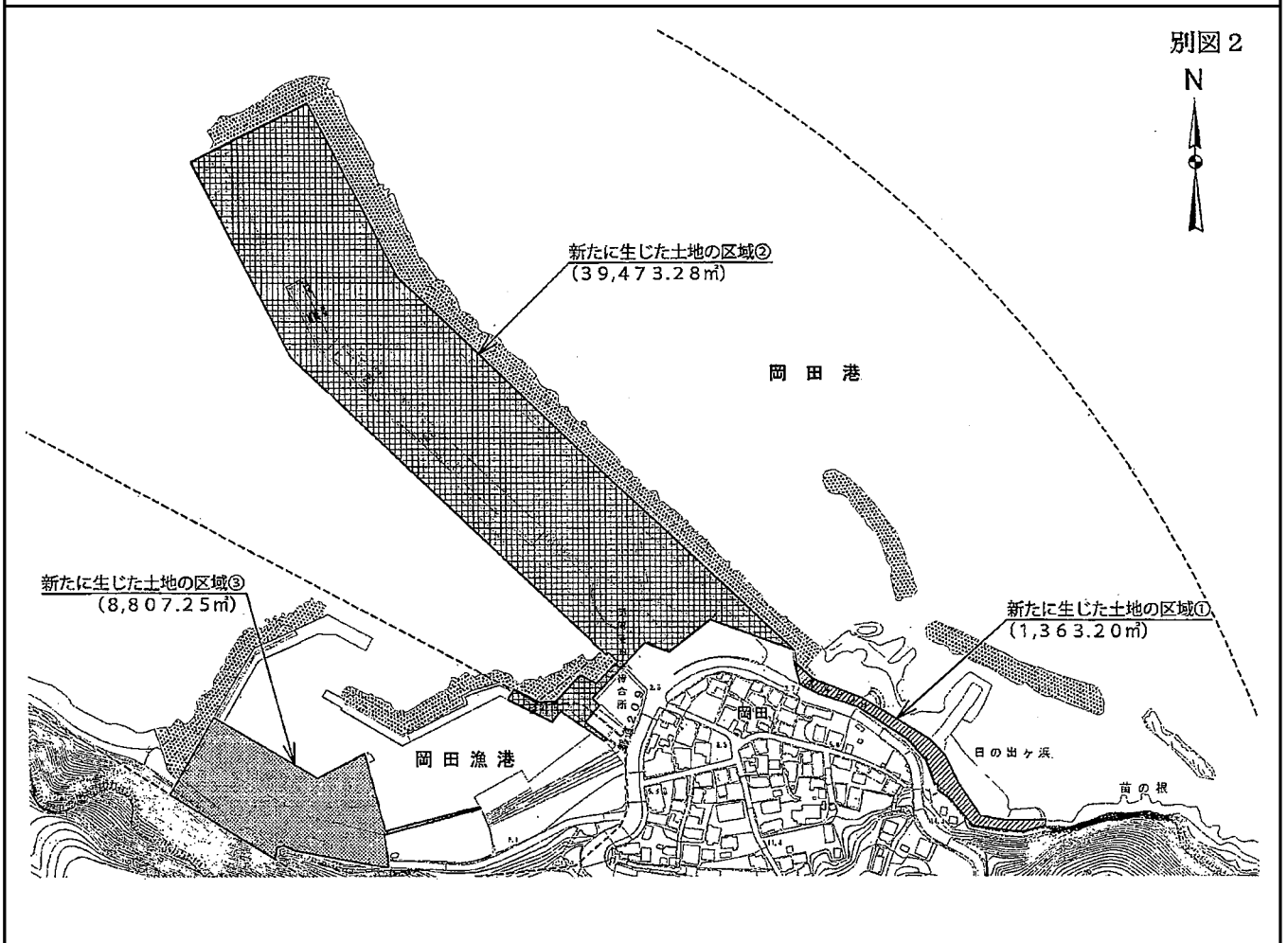
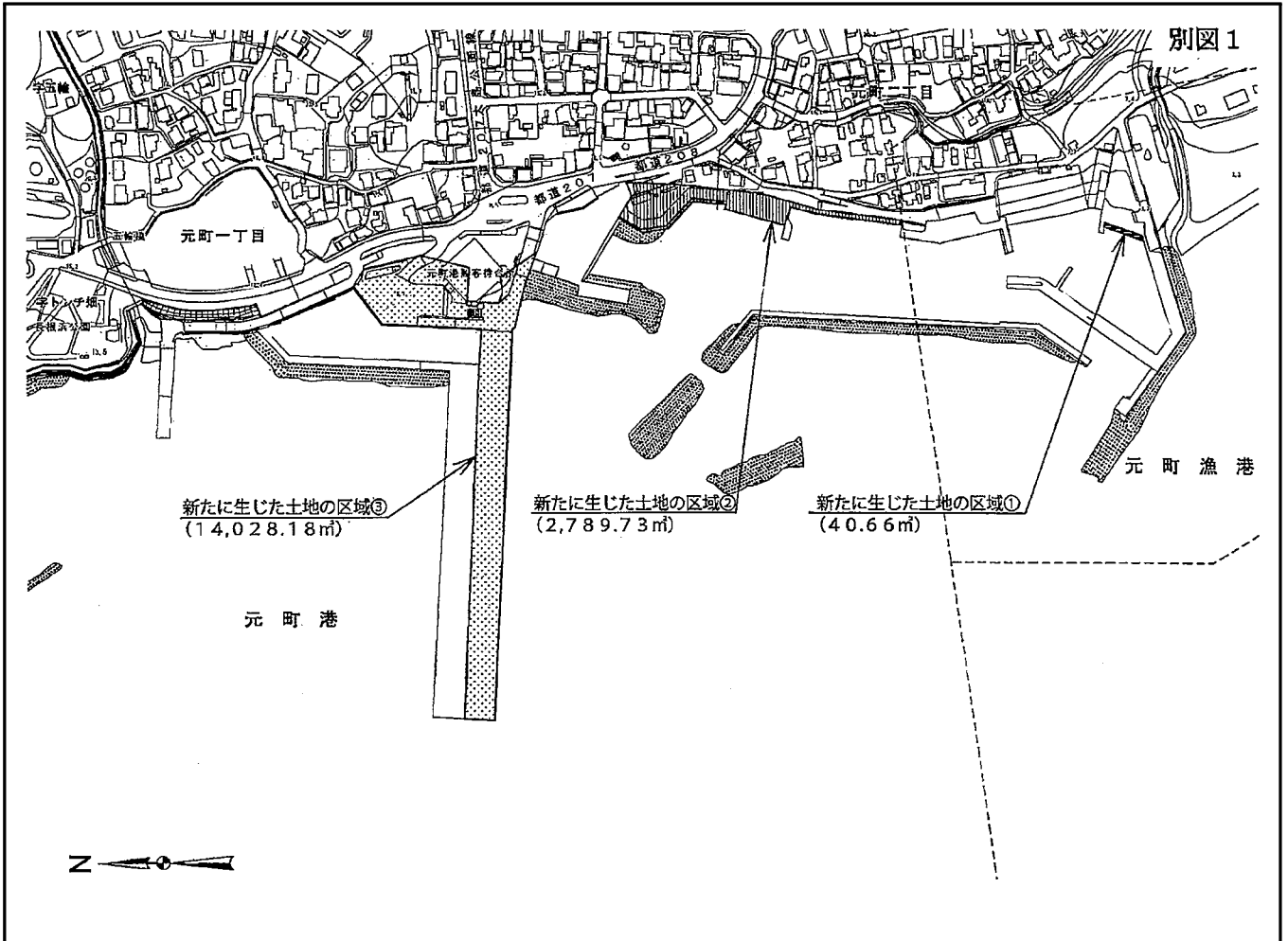
告示

●東京都告示第七十八号

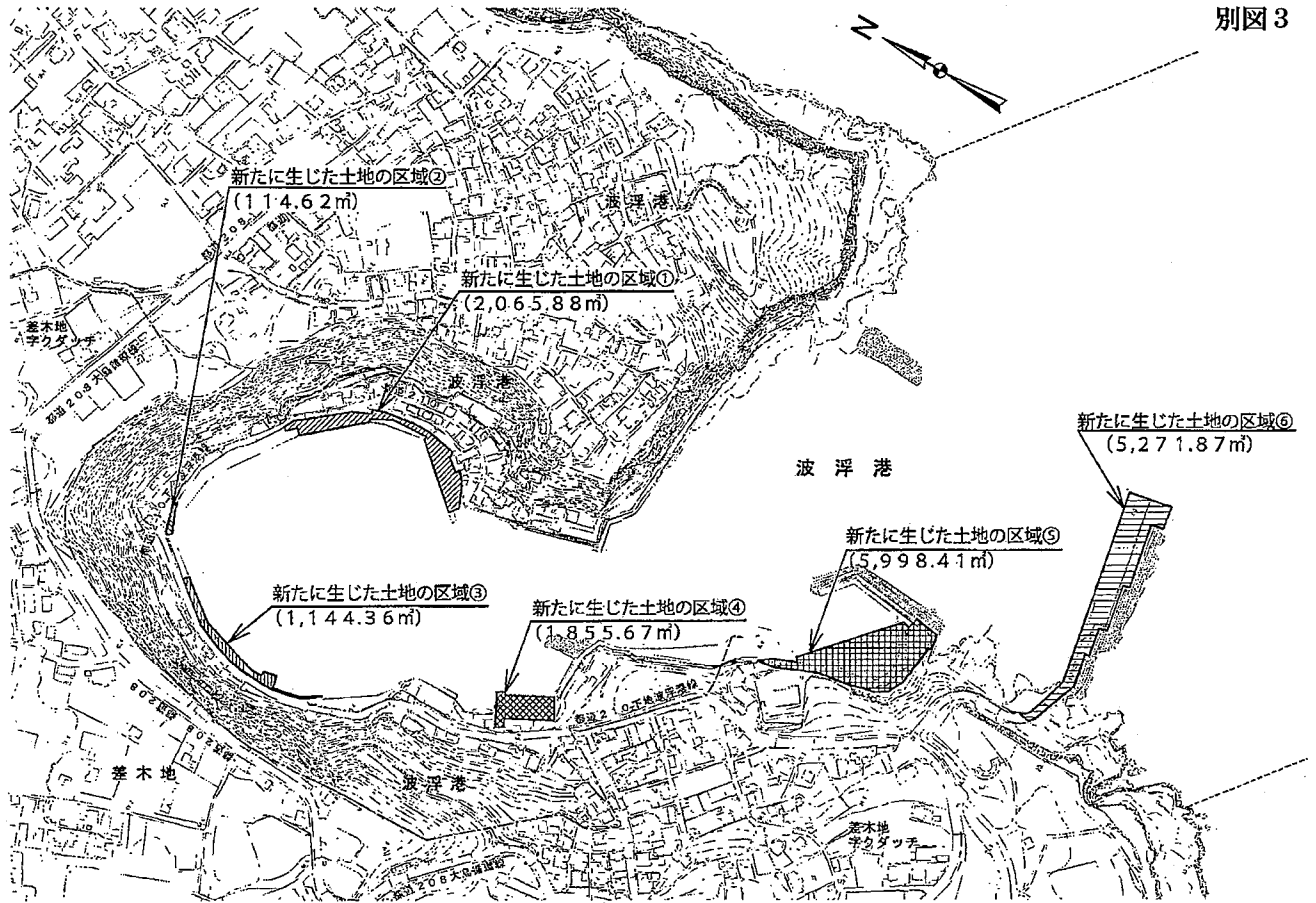
大島町長から、地方自治法 (昭和二十二年法律第六十七号) 第九条の五第一項の規定に基づき、令和二年四月十四日付けで同町の区域内に次の土地が生じたことを確認した旨の届出があったので、同条第二項の規定により告示する。

令和二年八月十九日

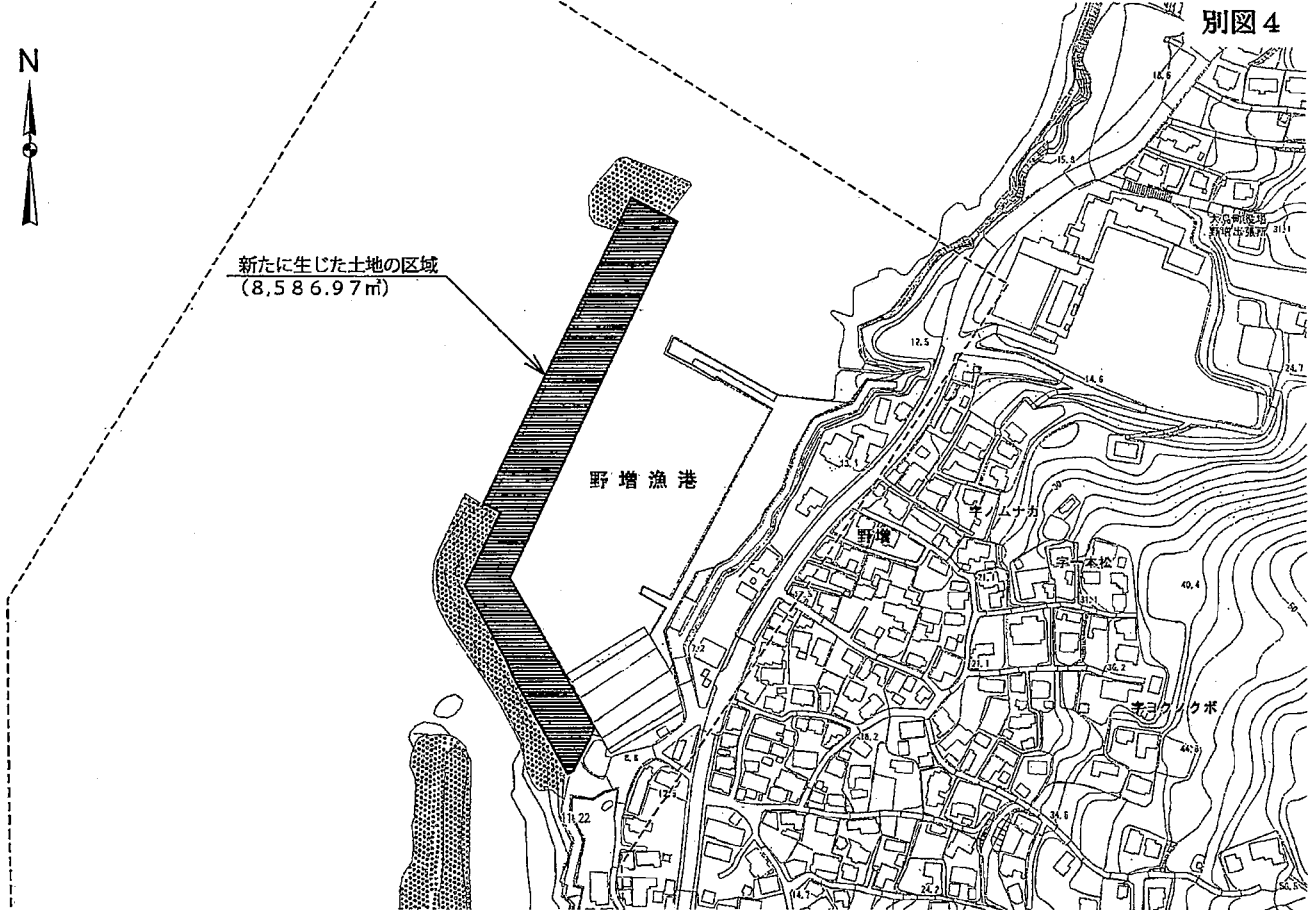
一	所在 大島町元町二丁目地先公有水面 (別図一①のとおり)	東京都知事 小池 百合子
二	所在 大島町元町一丁目及び元町二丁目地先公有水面 (別図一②のとおり)	
三	所在 大島町元町一丁目地先公有水面 (別図一③のとおり)	
四	所在 大島町岡田字横町地先公有水面 (別図二①のとおり)	
五	所在 大島町岡田字横町地先公有水面 (別図二②のとおり)	
六	所在 大島町岡田字横町地先公有水面 (別図二③のとおり)	
七	所在 大島町波浮港四番一地先公有水面 (別図三①のとおり)	
八	所在 大島町波浮港三番三地先公有水面 (別図三②のとおり)	
九	所在 大島町波浮港三番二地先公有水面 (別図三③のとおり)	
十	所在 大島町波浮港二番四地先公有水面 (別図三④のとおり)	
十一	所在 大島町差木地字下原千十八番十地先公有水面 (別図三⑤のとおり)	
十二	所在 大島町差木地字下原千十三番七十九地先公有水面 (別図三⑥のとおり)	
十三	所在 大島町野増二百八十三番一地先公有水面 (別図四のとおり)	
十四	所在 大島町元町一丁目地先公有水面 (別図五のとおり)	

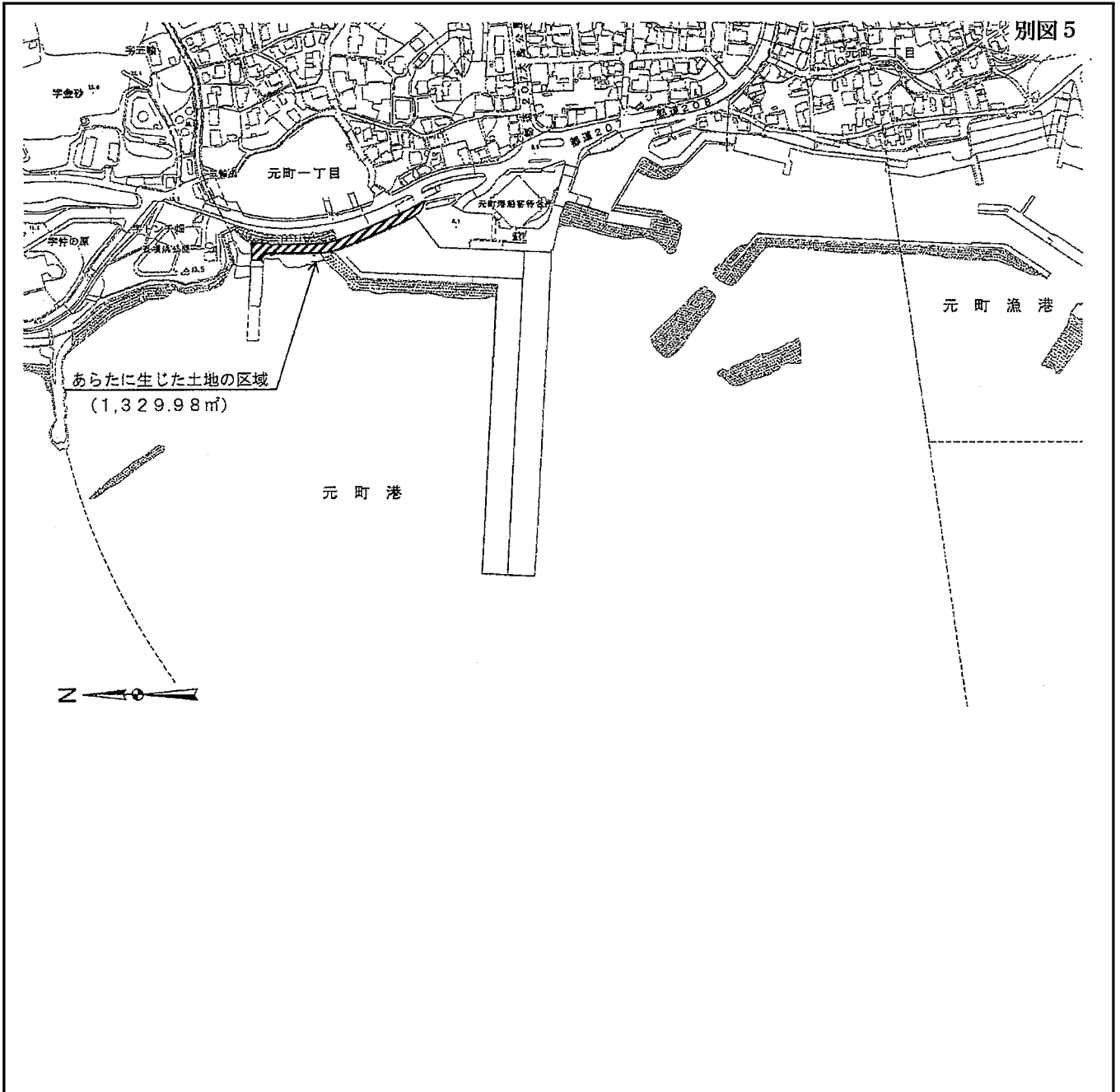


別図3



別図4





●東京都告示第七十九号

利島村長から、地方自治法(昭和二十二年法律第六十七号)第九条の五第一項の規定に基づき、令和二年四月十三日付けで同村の区域内に次の土地が生じたことを確認した旨の届出があったので、同条第二項の規定により告示する。

令和二年八月十九日

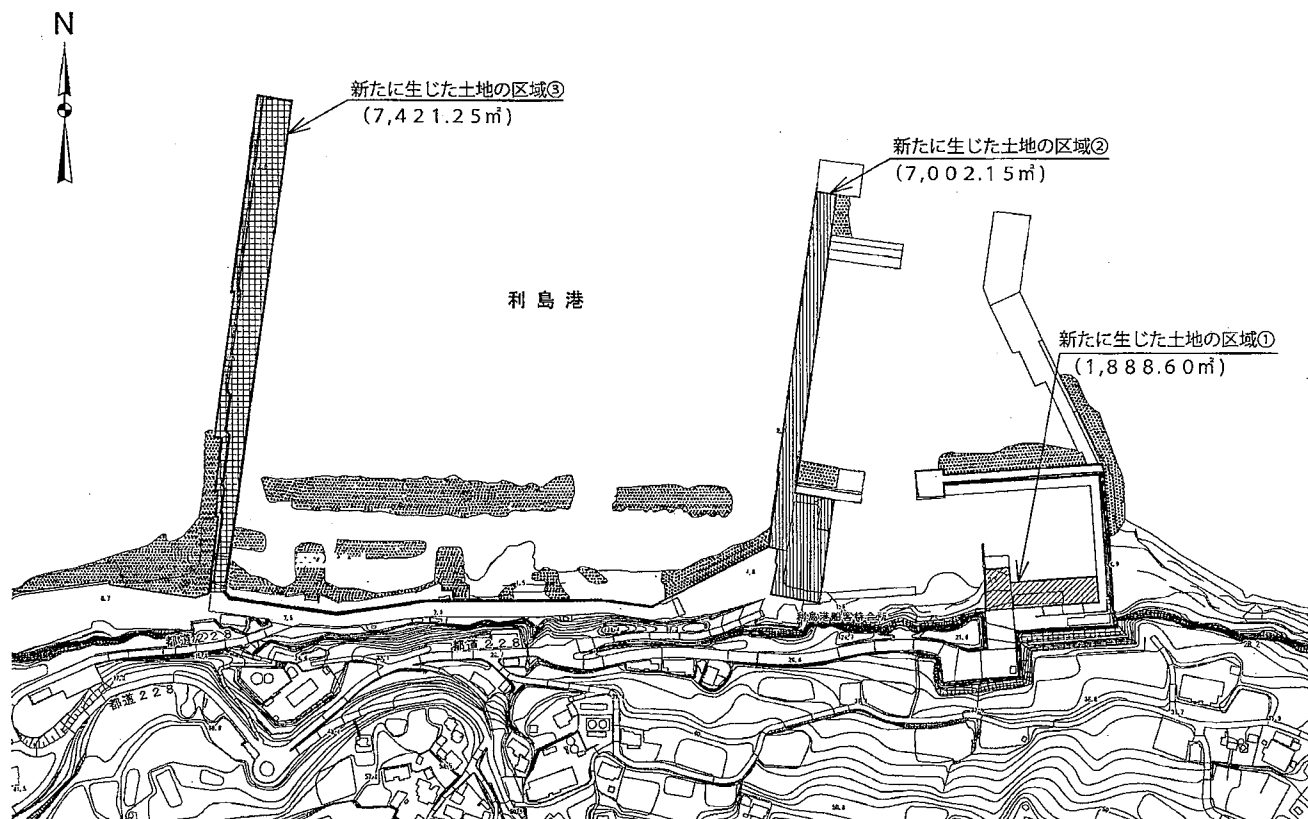
東京都知事 小池百合子

一 所在 利島村字郷二千四百四十番地先公有水面(別図①のとおり)

二 所在 利島村字郷二千四百三十九番地先公有水面(別図②のとおり)
面積 一、八八八・六〇平方メートル

三 所在 利島村字郷二千四百五十六番地先公有水面(別図③のとおり)
面積 七、〇〇二・一五平方メートル
面積 七、四二一・二五平方メートル

別図



●東京都告示第千八十号

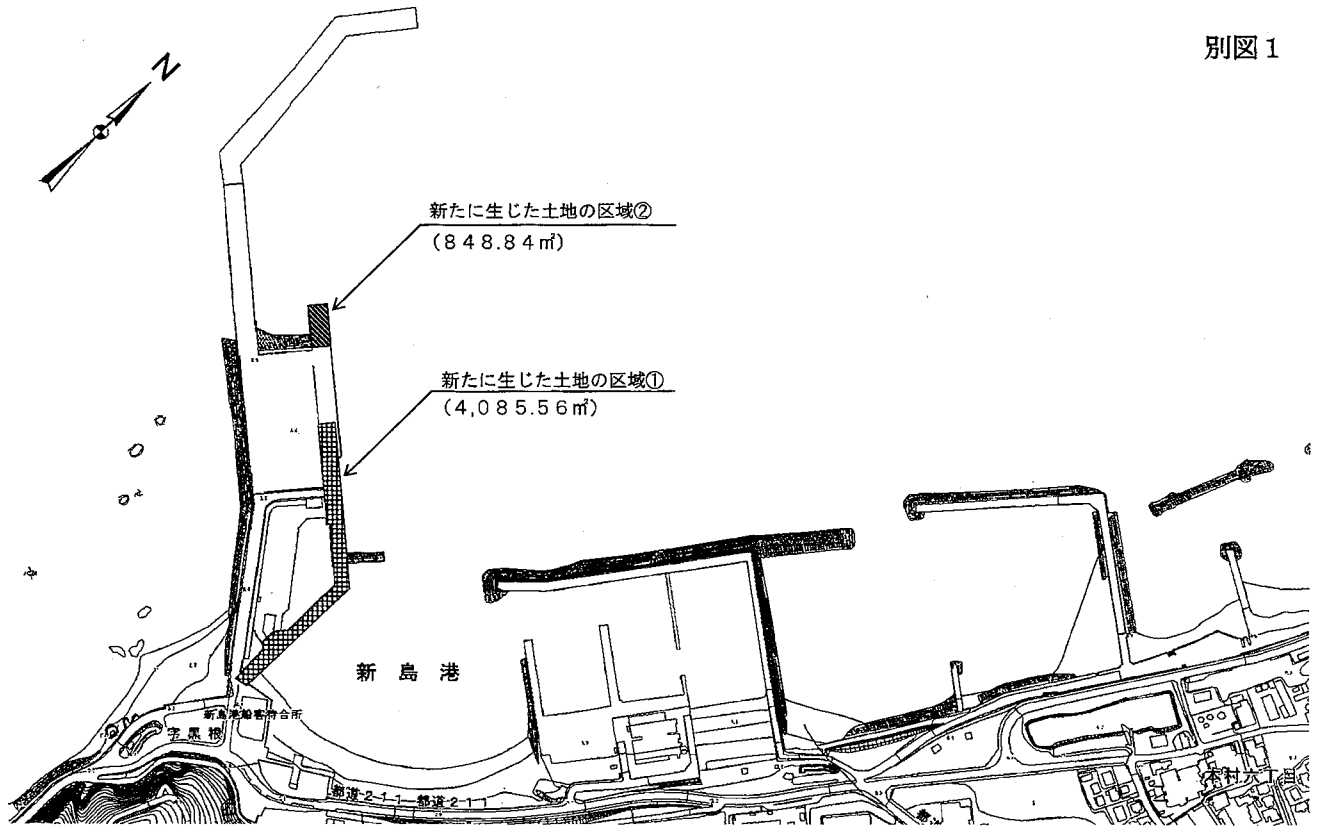
新島村長から、地方自治法（昭和二十二年法律第六十七号）第九条の五第一項の規定に基づき、令和二年四月十五日付けで同村の区域内に次の土地が生じたことを確認した旨の届出があったので、同条第二項の規定により告示する。

令和二年八月十九日

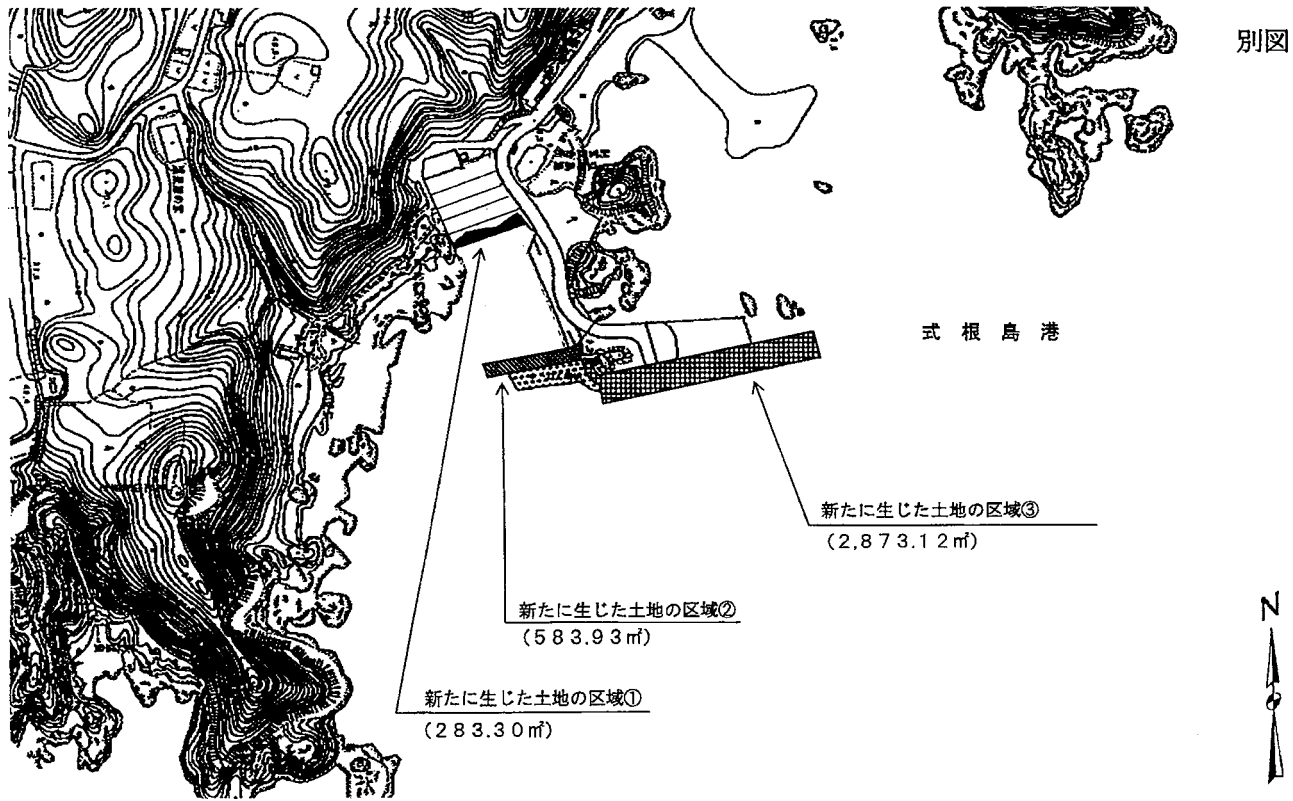
東京都知事 小池百合子

- 一 所在 新島村字黒根一番地先公有水面（別図一①のとおり）
面積 四、〇八五・五六平方メートル
- 二 所在 新島村字黒根一番地先公有水面（別図一②のとおり）
面積 八四八・八四平方メートル
- 三 所在 新島村式根島九百九十三番二地先公有水面（別図二①のとおり）
面積 二八三・三〇平方メートル
- 四 所在 新島村式根島九百九十三番二地先公有水面（別図二②のとおり）
面積 五八三・九三平方メートル
- 五 所在 新島村式根島九百九十三番二地先公有水面（別図二③のとおり）
面積 二、八七三・一二平方メートル
- 六 所在 新島村式根島九百十八番地先公有水面（別図三のとおり）
面積 四、一一六・四四平方メートル
- 七 所在 新島村字黒根一番地先公有水面（別図四のとおり）
面積 七九二・七五平方メートル

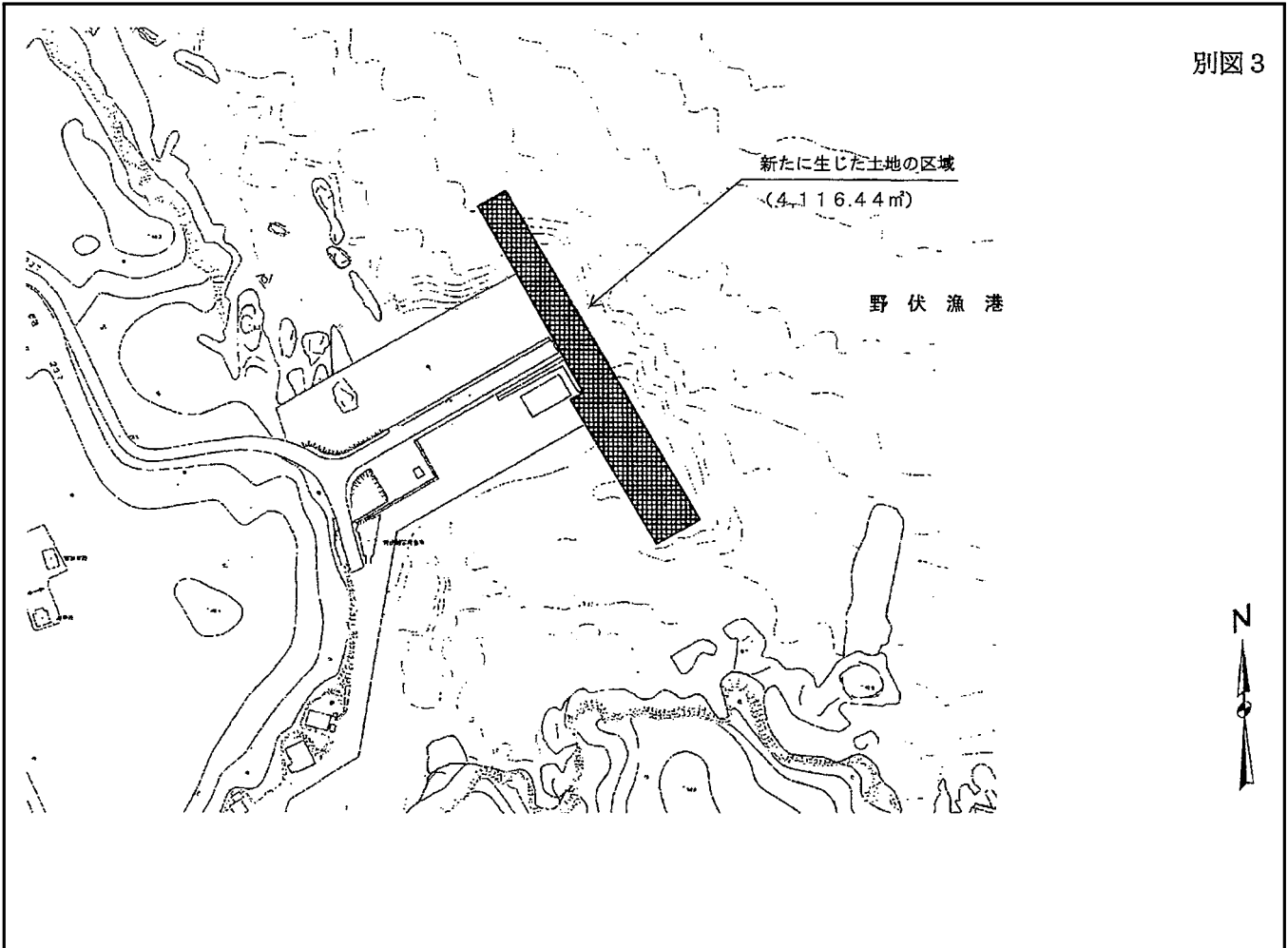
別図1



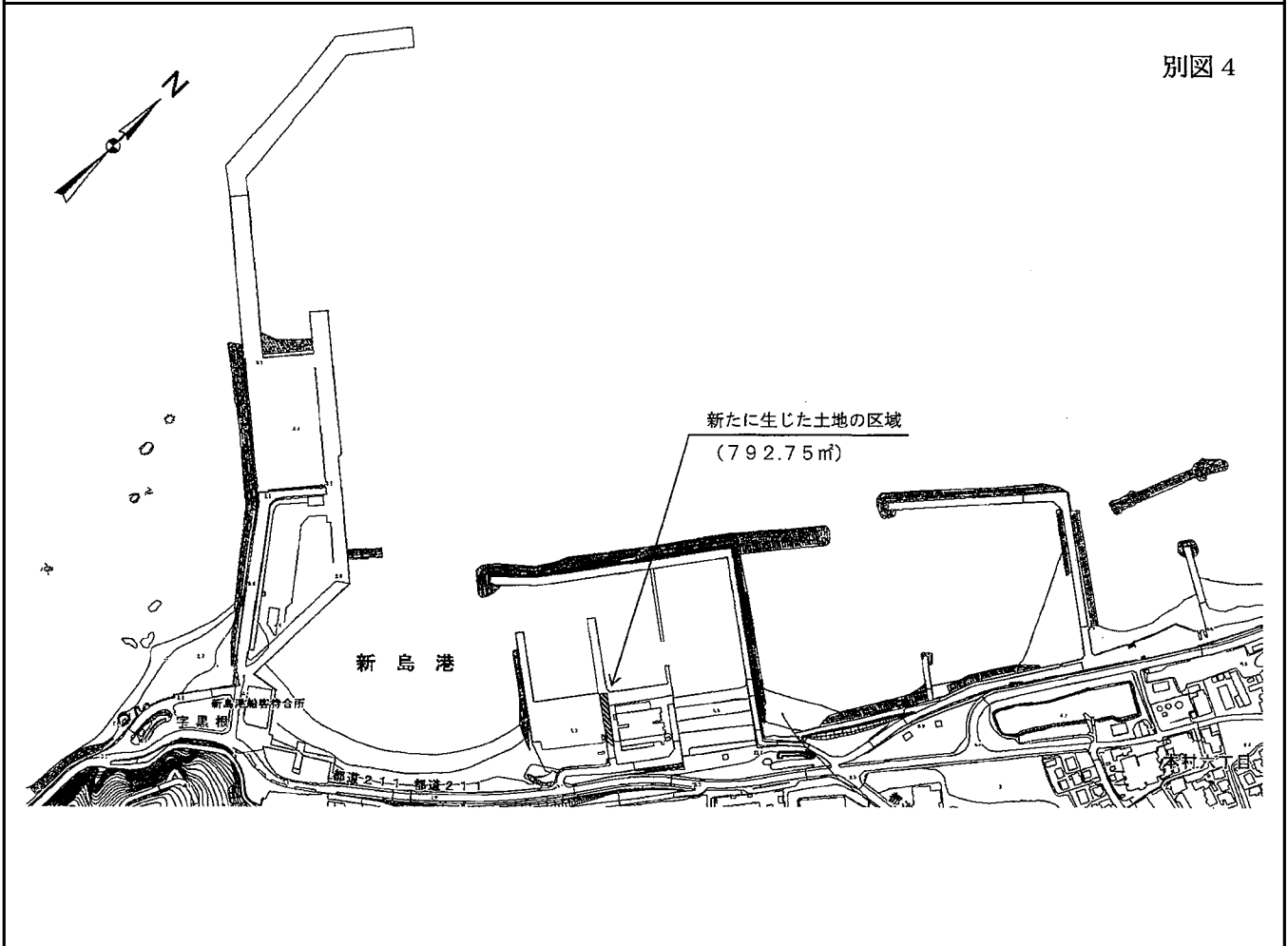
別図2



別図3



別図4



●東京都告示第千八百一十一号

神津島村長から、地方自治法(昭和二十二年法律第六十七号)第九条の五第一項の規定に基づき、令和二年四月二十日付けで同村の区域内に次の土地が生じたことを確認した旨の届出があったので、同条第二項の規定により告示する。

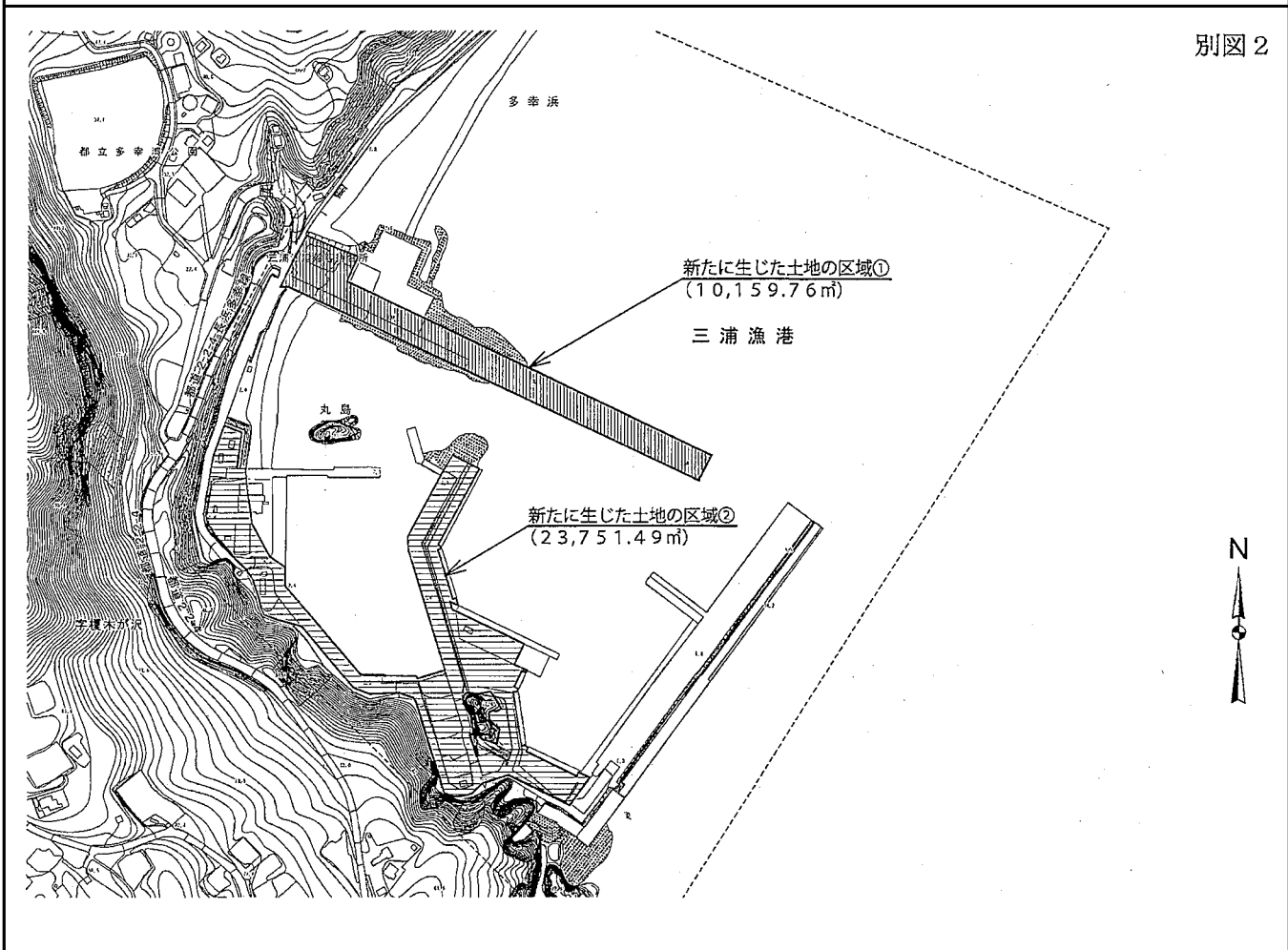
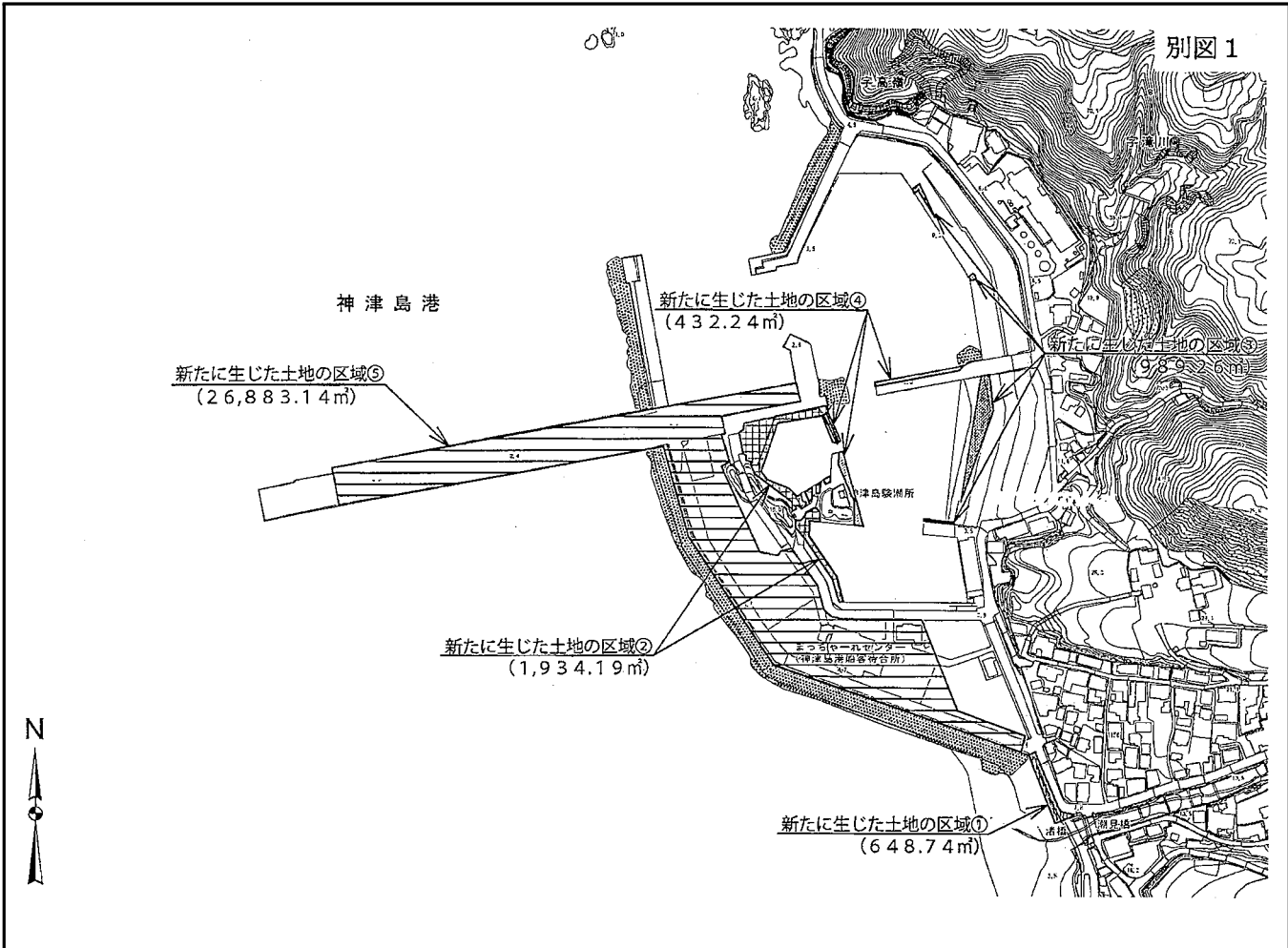
令和二年八月十九日

東京都知事 小 池 百合子

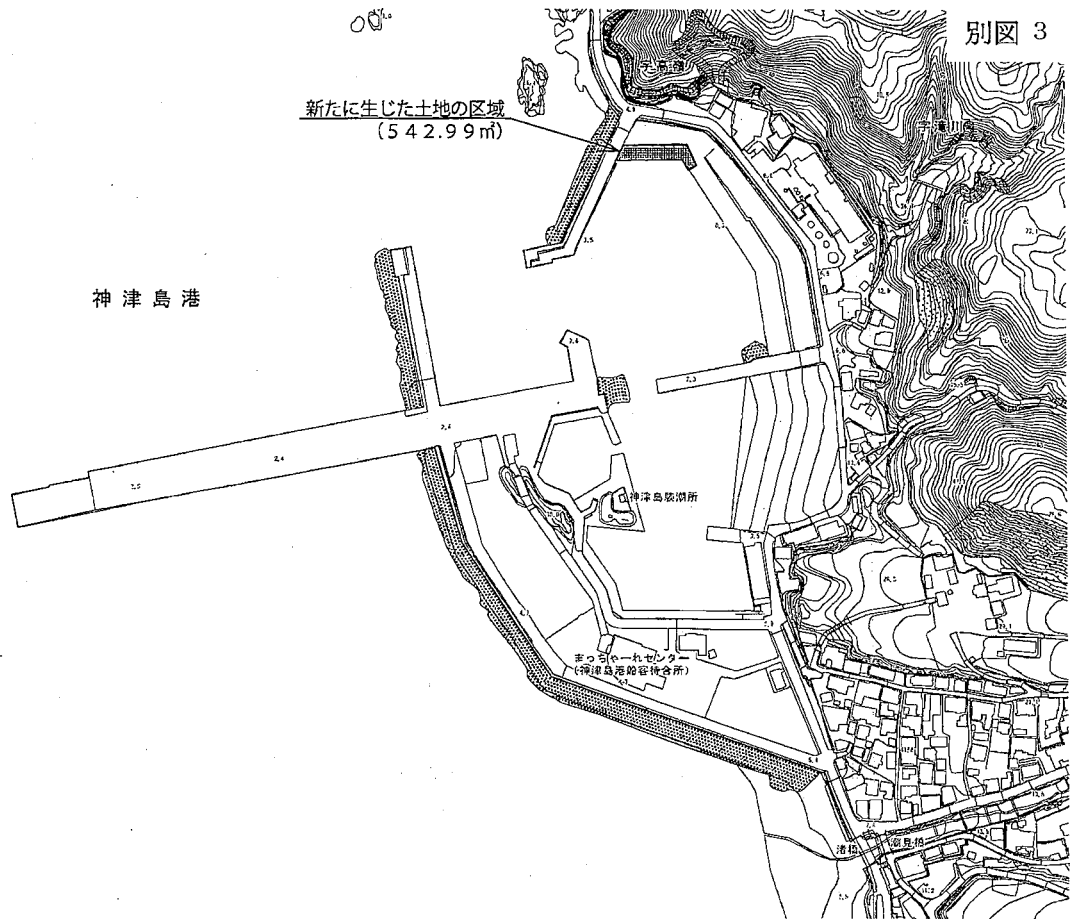
- 一 所在 神津島村三十八番地先公有水面(別図一①のとおり)
面積 六四八・七四平方メートル
- 二 所在 神津島村三十七番一地先公有水面(別図一②のとおり)
面積 一、九三四・一九平方メートル
- 三 所在 神津島村九番一、十八番、十九番、三十六番及び三十七番一地先公有水面(別図一③のとおり)
面積 九八九・二六平方メートル
- 四 所在 神津島村十八番及び三十七番一地先公有水面(別図一④のとおり)
面積 四三二・二四平方メートル
- 五 所在 神津島村三十七番一地先公有水面(別図一⑤のとおり)
面積 二六、八八三・一四平方メートル
- 六 所在 神津島村字榎木が沢一番七地先公有水面(別図二①のとおり)
面積 一〇、一五九・七六平方メートル
- 七 所在 神津島村字榎木が沢十三番二地先公有水面(別図二②のとおり)

八 所在 神津島村九番一地先公有水面(別図三のとおり)

面積 二三、七五一・四九平方メートル
面積 五四二・九九平方メートル



別図 3



●東京都告示第千八十二号

三宅村長から、地方自治法(昭和二十二年法律第六十七号)第九条の五第一項の規定に基づき、令和二年四月十五日付けで同村の区域内に次の土地が生じたことを確認した旨の届出があつたので、同条第二項の規定により告示する。

令和二年八月十九日

東京都知事 小 池 百合子

- 一 所在 三宅村坪田千三百六番十三地先公有水面(別図一のとおり)
面積 二〇、〇五二・六四平方メートル
- 二 所在 三宅村伊ヶ谷二百九十七番地先公有水面(別図二①のとおり)
面積 一〇、四九一・六九平方メートル
- 三 所在 三宅村伊ヶ谷二百九十七番地先公有水面(別図二②のとおり)
面積 一、〇二四・四九平方メートル
- 四 所在 三宅村阿古六百七十三番二地先公有水面(別図三のとおり)
面積 二、四一〇・八六平方メートル
- 五 所在 三宅村伊豆五百九十番地先公有水面(別図四①のとおり)
面積 二、一一五・六一平方メートル
- 六 所在 三宅村伊豆四百八十二番一地先公有水面(別図四②のとおり)
面積 四五六・三五平方メートル