



発行 東京都

目次

54

公 告

○不燃化推進特定整備地区の指定の取消し……………
……………(都市整備局市街地整備部防災都市づくり課)…
○不燃化推進特定整備地区の指定……………(同)…三

公 告

不燃化推進特定整備地区の指定の取消しにつ
いて

東京都不燃化推進特定整備地区制度要綱(平成二十五年
三月二十九日付二十四都市整防第五百九十八号)第八條第
一項第三号の規定により、不燃化推進特定整備地区(以下
「地区」という。)の指定を取り消したので、同条第三項
の規定により次のとおり公告する。

令和三年四月一日

東京都知事 小 池 百合子

一 地区の名称、位置、区域及び面積

(一)

西新宿五丁目地区

新宿区西新宿五丁目(別図一のとおり)

約十二・三ヘクタール

(二)

大塚五・六丁目地区

文京区大塚二丁目、大塚三丁目、大塚四丁目、大塚五
丁目及び音羽二丁目の各一部並びに大塚六丁目(別図二
のとおり)

約二十七・九ヘクタール

(三)

谷中二・三・五丁目地区

台東区谷中二丁目、谷中三丁目及び谷中五丁目(別図
三のとおり)

約二十八・七ヘクタール

(四)

京島周辺地区

墨田区京島一丁目の一部、京島二丁目及び京島三丁目
(別図四のとおり)

約四十八ヘクタール

(五)

鐘ヶ淵周辺地区

墨田区東向島五丁目及び墨田一丁目の各一部、墨田二
丁目、墨田三丁目、墨田四丁目並びに墨田五丁目(別図
五のとおり)

約八十・六ヘクタール

(六)

押上二丁目地区

墨田区押上二丁目の一部(別図六のとおり)

約十五・一ヘクタール

(七)

北砂三・四・五丁目地区

江東区北砂二丁目及び北砂三丁目の各一部、北砂四丁
目並びに北砂五丁目、北砂六丁目、北砂七丁目、南砂一
丁目及び南砂五丁目の各一部(別図七のとおり)

約四十八・六ヘクタール

(八)

東中延一・二丁目、中延二・三丁目地区

品川区東中延一丁目、東中延二丁目、中延二丁目及び
中延三丁目(別図八のとおり)

約二十九・四ヘクタール

(九)

補助二十九号線沿道地区(品川区)

品川区大崎三丁目、大崎四丁目、西品川三丁目、戸越
一丁目、戸越二丁目、戸越四丁目、戸越五丁目、戸越六
丁目、豊町一丁目、豊町六丁目、二葉三丁目、二葉四丁
目、西大井二丁目、西大井四丁目、西大井五丁目及び西
大井六丁目の各一部(別図九のとおり)

約二十六・五ヘクタール

(十)

豊町四・五・六丁目、二葉三・四丁目及び西大井六丁
目地区

品川区豊町四丁目、豊町五丁目、豊町六丁目、二葉三
丁目、二葉四丁目及び西大井六丁目(別図十のとおり)

約六十三・六ヘクタール

(十一)

旗の台四丁目・中延五丁目地区

品川区旗の台四丁目及び中延五丁目(別図十一のと
おり)

約十九・三ヘクタール

(十二)

戸越二・四・五・六丁目地区

品川区戸越二丁目、戸越四丁目、戸越五丁目及び戸越六丁目(別図十二のとおり)

約三十九・二ヘクタール

(十三)

西品川二・三丁目地区

品川区西品川二丁目及び西品川三丁目(別図十三のとおり)

約二十七・七ヘクタール

(十四)

大井五・七丁目、西大井二・三・四丁目地区

品川区大井五丁目、大井七丁目、西大井二丁目、西大井三丁目及び西大井四丁目(別図十四のとおり)

約六十八・一ヘクタール

(十五)

放射二号線沿道地区

品川区荏原一丁目、荏原二丁目、西五反田五丁目及び西五反田六丁目の各一部(別図十五のとおり)

約七・九ヘクタール

(十六)

補助二十八号線沿道地区

品川区大井三丁目及び大井四丁目の各一部(別図十六のとおり)

約三・八ヘクタール

(十七)

原町一丁目・洗足二丁目地区

目黒区原町一丁目及び洗足二丁目の一部(別図十七のとおり)

約十八・六ヘクタール

(十八)

目黒本町五丁目地区

目黒区目黒本町五丁目(別図十八のとおり)

約十八・八ヘクタール

(十九)

大森中地区(西糀谷、東蒲田、大森中)

大田区西糀谷一丁目及び北糀谷二丁目並びに大森中二丁目、大森中三丁目、西糀谷二丁目、西糀谷三丁目、西糀谷四丁目、東蒲田一丁目、東蒲田二丁目及び南蒲田一丁目の各一部(別図十九のとおり)

約九十・三ヘクタール

(二十)

羽田二・三・六丁目地区

大田区羽田二丁目、羽田三丁目及び羽田六丁目の各一部(別図二十のとおり)

約三十四・八ヘクタール

(二十一)

補助二十九号線沿道地区(大田区)

大田区東馬込二丁目の一部(別図二十一のとおり)

約一・四ヘクタール

(二十二)

太子堂・三宿地区

世田谷区太子堂二丁目、太子堂三丁目、三宿二丁目、三宿三丁目及び池尻四丁目の一部(別図二十二のとおり)

約八十・七ヘクタール

(二十三)

区役所周辺地区

世田谷区梅丘二丁目、梅丘三丁目、豪徳寺一丁目、世田谷四丁目、若林三丁目、若林四丁目及び若林五丁目並びに赤堤一丁目、赤堤二丁目、豪徳寺二丁目、世田谷三丁目、松原六丁目及び宮坂二丁目の各一部(別図二十三のとおり)

約百四十五ヘクタール

(二十四)

北沢三・四丁目地区

世田谷区北沢三丁目及び北沢四丁目(別図二十四のとおり)

約三十三・六ヘクタール

(二十五)

太子堂・若林地区

世田谷区太子堂四丁目、太子堂五丁目及び若林一丁目並びに若林二丁目の一部(別図二十五のとおり)

約六十四・五ヘクタール

(二十六)

北沢五丁目・大原一丁目地区

世田谷区北沢五丁目及び大原一丁目(別図二十六のとおり)

約四十四・二ヘクタール

(二十七)

本町二〜六丁目地区

渋谷区本町二丁目、本町三丁目、本町四丁目、本町五丁目及び本町六丁目(別図二十七のとおり)

約七十四・一ヘクタール

(二十八)

弥生町三丁目周辺地区

中野区弥生町一丁目及び弥生町二丁目の各一部並びに

弥生町三丁目(別図二十八のとおり)

約二十一・三ヘクタール

(二十九)

大和町地区(旧大和町中央通り(補助二二七号線)沿道地区)

中野区大和町一丁目の一部、大和町二丁目、大和町三

丁目及び大和町四丁目(別図二十九のとおり)

約六十七・五ヘクタール

(三十)

杉並第六小学校周辺地区

杉並区阿佐谷南一丁目、阿佐谷南二丁目及び高円寺南

三丁目の各一部(別図三十のとおり)

約四十六・七ヘクタール

(三十一)

方南一丁目地区

杉並区方南一丁目(別図三十一のとおり)

約三十三・六ヘクタール

(三十二)

東池袋四・五丁目地区

豊島区東池袋四丁目の一部及び東池袋五丁目(別図三

十二のとおり)

約十九・二ヘクタール

(三十三)

池袋本町・上池袋地区

豊島区池袋本町一丁目、池袋本町二丁目、池袋本町三

丁目、池袋本町四丁目、上池袋二丁目の一部、上池袋三

丁目及び上池袋四丁目(別図三十三のとおり)

約百八・八ヘクタール

(三十四)

補助二十六・百七十二号線沿道地区

豊島区长崎一丁目、長崎二丁目、長崎三丁目、長崎四

丁目、長崎五丁目、南長崎一丁目、南長崎二丁目及び南

長崎三丁目並びに南長崎四丁目、南長崎五丁目、南長崎

六丁目、要町三丁目、千早三丁目、千早四丁目及び長崎

六丁目の各一部(別図三十四のとおり)

約百五十三・五ヘクタール

(三十五)

雑司が谷・南池袋地区

豊島区雑司が谷二丁目並びに雑司が谷一丁目、南池袋

二丁目及び南池袋四丁目の各一部(別図三十五のと

り)

約三十八・二ヘクタール

(三十六)

補助八十一号線沿道地区

豊島区巣鴨五丁目、駒込六丁目、駒込七丁目並びに北

区西ヶ原一丁目及び西ヶ原三丁目の各一部(別図三十六

のとおり)

約四十・七ヘクタール

(三十七)

十条駅周辺地区(旧十条駅西地区)

北区上十条一丁目、上十条二丁目、十条仲原一丁目、

十条仲原二丁目、中十条一丁目の一部、中十条二丁目、

中十条三丁目、岸町二丁目の一部、東十条一丁目的一部、

東十条二丁目的一部、東十条三丁目的一部及び東十条四

丁目的一部(別図三十七のとおり)

約八十一・二ヘクタール

(三十八)

志茂地区

北区志茂一丁目及び志茂二丁目並びに志茂三丁目、志

茂四丁目、志茂五丁目及び神谷三丁目の各一部(別図三

十八のとおり)

約九十九・四ヘクタール

(三十九)

赤羽西補助八十六号線沿道地区

北区赤羽西一丁目、赤羽西四丁目、赤羽西五丁目、赤

羽台二丁目の各一部(別図三十九のとおり)

約六ヘクタール

(四十)

荒川二・四・七丁目地区

荒川区荒川一丁目、荒川二丁目、荒川三丁目、荒川四

丁目、荒川五丁目、荒川六丁目、荒川七丁目、町屋一丁

目、町屋二丁目及び西日暮里一丁目の各一部(別図四十

のとおり)

約四十八・五ヘクタール

(四十一)

町屋・尾久地区

荒川区荒川五丁目、荒川六丁目、町屋二丁目、町屋三

丁目、町屋四丁目、東尾久一丁目、東尾久二丁目、東尾

久三丁目、東尾久四丁目、東尾久五丁目、東尾久六丁目、

西尾久一丁目及び西尾久二丁目並びに西尾久三丁目及び

西尾久四丁目の各一部並びに西尾久五丁目及び西尾久六丁目(別図四十一のとおり)

約二百四十二・六ヘクタール

(四十二)

大谷口一丁目周辺地区

板橋区大谷口一丁目並びに大谷口二丁目及び大山西町の各一部(別図四十二のとおり)

約十九・一ヘクタール

(四十三)

大山駅周辺西地区

板橋区大山町の一部(別図四十三のとおり)

約九・六ヘクタール

(四十四)

西新井駅西口周辺地区

足立区梅田五丁目、梅田六丁目、梅田八丁目及び関原二丁目の各一部、関原三丁目並びに西新井栄町一丁目、興野一丁目及び本木二丁目の各一部(別図四十四のとおり)

約五十四・八ヘクタール

(四十五)

足立区中南部一帯地区

足立区足立三丁目、足立四丁目、梅田二丁目、梅田七丁目、興野二丁目、千住二丁目、千住三丁目、千住四丁目、千住旭町、千住寿町、千住龍田町、千住中居町、千住仲町、千住柳町、千住東一丁目、千住東二丁目、西新井栄町二丁目、西新井栄町三丁目、西新井本町一丁目、西新井本町四丁目、西新井本町五丁目、本木北町及び本木東町並びに足立一丁目、足立二丁目、梅

田一丁目、梅田三丁目、梅田四丁目、梅田五丁目、梅田六丁目、梅田八丁目、興野一丁目、関原一丁目、関原二丁目、関原三丁目、千住五丁目、千住大川町、千住元町、西新井栄町一丁目、本木一丁目、本木二丁目、本木西町、本木南町、柳原一丁目及び柳原二丁目の各一部(別図四十五のとおり)

約六百四十五・四ヘクタール

(四十六)

四つ木一・二丁目地区

葛飾区四つ木一丁目及び四つ木二丁目(別図四十六のとおり)

約二十八・一ヘクタール

(四十七)

東四つ木地区

葛飾区東四つ木三丁目及び東四つ木四丁目(別図四十七のとおり)

約四十ヘクタール

(四十八)

東立石四丁目地区

葛飾区東立石四丁目の一部(別図四十八のとおり)

約十九・五ヘクタール

(四十九)

堀切二丁目周辺及び四丁目地区

葛飾区堀切一丁目の一部及び堀切二丁目並びに堀切三丁目及び堀切四丁目の各一部(別図四十九のとおり)

約六十八・五ヘクタール

(五十)

南小岩七・八丁目周辺地区

江戸川区南小岩七丁目及び南小岩八丁目並びに南小岩三丁目、南小岩四丁目、南小岩五丁目、南小岩六丁目、東小岩四丁目、東小岩五丁目及び東小岩六丁目の各一部(別図五十のとおり)

約四十七・二ヘクタール

(五十一)

松島三丁目地区

江戸川区松島二丁目の一部及び松島三丁目(別図五十一のとおり)

約二十五・六ヘクタール

(五十二)

平井二丁目付近地区

江戸川区平井一丁目の一部、平井二丁目及び小松川三丁目の一部(別図五十二のとおり)

約二十八・六ヘクタール

(五十三)

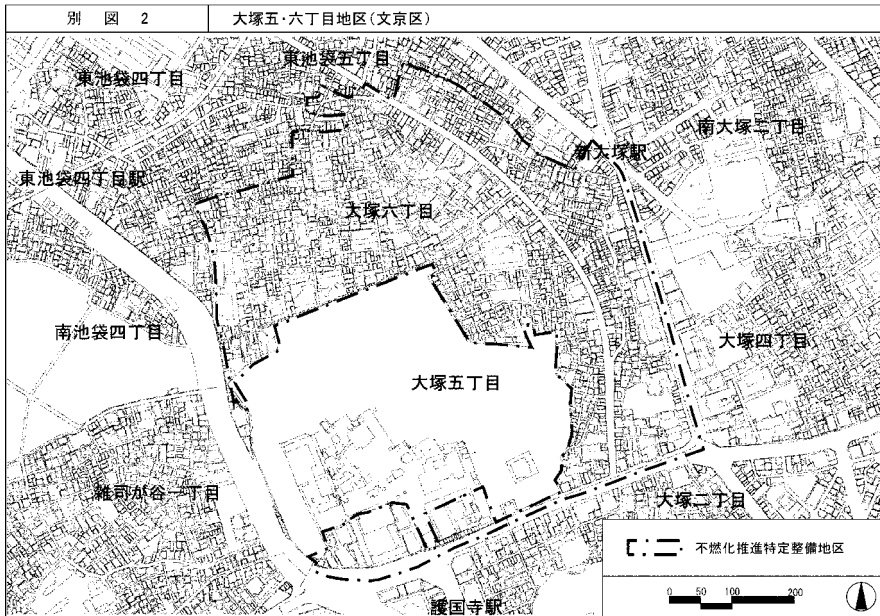
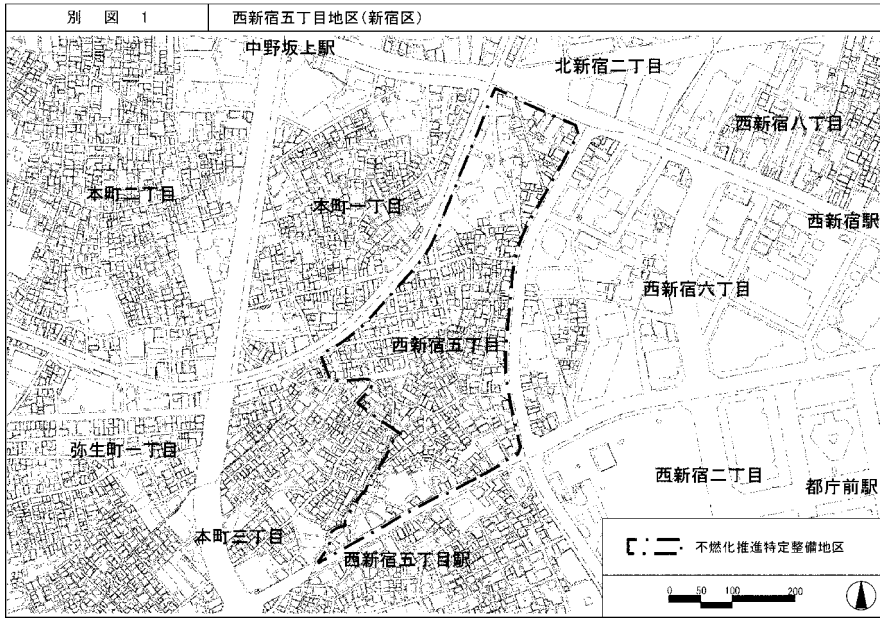
南小岩南部・東松本付近地区

江戸川区南小岩一丁目、南小岩二丁目及び東松本一丁目並びに南小岩三丁目、南小岩四丁目、鹿骨三丁目及び鹿骨四丁目の各一部(別図五十三のとおり)

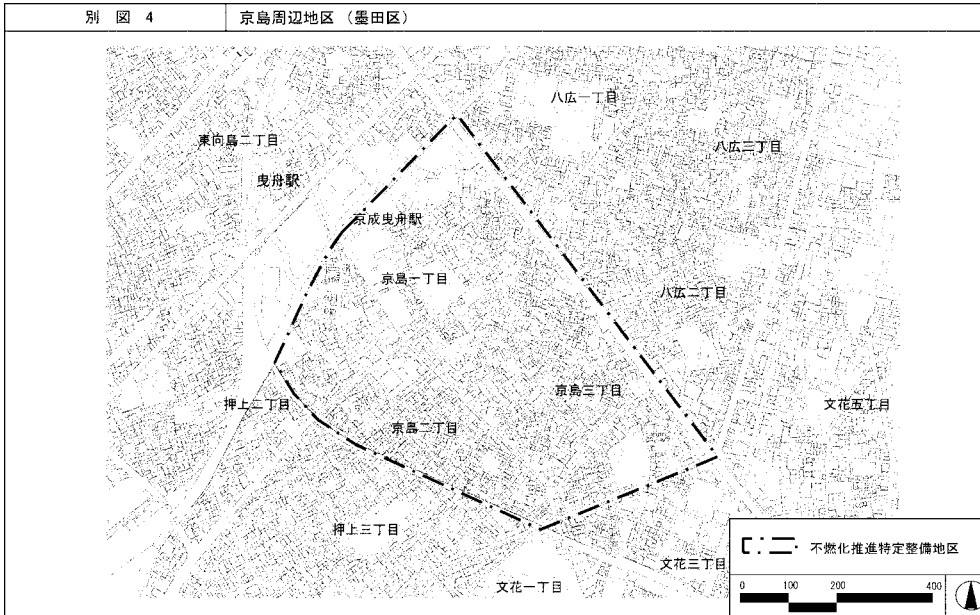
約七十三・八ヘクタール

取消年月日

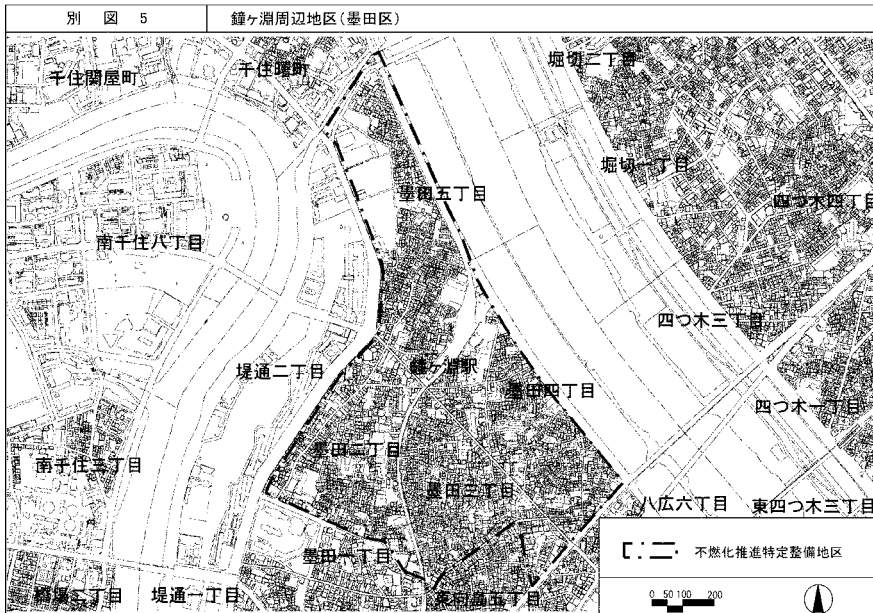
令和三年三月三十一日



別図4 京島周辺地区(墨田区)



別図5 鐘ヶ淵周辺地区(墨田区)



別図6 押上二丁目地区(墨田区)

