



発行  
東京都

目次

告示

○都市計画事業の事業計画の変更認可……………

……………（都市整備局都市づくり政策部緑地景観課）…

○土壌汚染対策法の規定に基づく汚染されている区域の指定の一部解除……………

……………（環境局環境改善部化学物質対策課）…

公告

○土地収用法による収用の裁決手続開始……………

……………（東京都収用委員会）…

告示

●東京都告示第六十号

都市計画法（昭和四十三年法律第百号）第六十三条第一項の規定に基づき令和七年東京都告示第七百三十二号東京都都市計画公園事業の事業計画の変更を認可したので、同条第二項において準用する同法第六十二条第一項の規定により、次のように告示する。

令和八年一月二十六日

東京都知事 小 池 百合子

一 施行者の名称 品川区

二 都市計画事業の種類及び名称 東京都市計画公園事業第三・四・九十二号天王洲公園

三 事業施行期間 令和七年六月二十五日から令和八年三月三十一日まで

四 事業地 収用の部分  
変更なし  
使用の部分  
なし

●東京都告示第六十一号

土壌汚染対策法（平成十四年法律第五十三号）第十一条第二項の規定により、令和六年東京都告示第三十八号により指定した区域の一部の指定を解除するので、同条第三項において準用する同法第六条第二項の規定により、次のとおり告示する。

令和八年一月二十六日

東京都知事 小 池 百合子

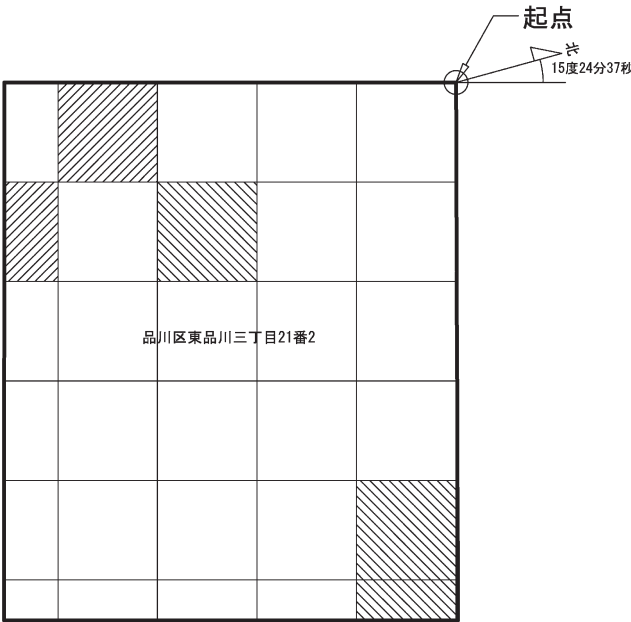
一 指定を解除する区域 別図のとおり（品川区東品川三丁目地内）

二 土壌汚染対策法施行規則（平成十四年環境省令第二十九号。以下「規則」という。）第三十一条第一項の基準に適合していなかった特定有害物質の種類 テトラクロロエチレン、トリクロロエチレン並びに鉛及びその化合物

三 規則第三十一条第二項の基準に適合していなかった特定有害物質の種類 鉛及びその化合物

四 講じられた汚染の除去等の措置 土壌汚染の除去

別図



【凡例】

- 敷地
- 単位区画
- 指定を解除する区域
- 形質変更時要届出区域  
(令和6年東京都告示第38号により指定した区域)

【起点】

起点は、品川区東品川三丁目21番2の最北端とする。

【格子の回転角度 15度24分37秒】

格子の回転角度は、起点を通り、東西方向及び南北方向に引いた線並びにこれらと平行して10m間隔で引いた線により構成されている格子を、起点を中心として、右回りに回転させた角度を示す。

公 告

土地収用法（昭和26年法律第219号）第45条の2の規定により、次のとおり収用の裁決手続の開始を決定したので、公告する。

令和8年1月26日

東京都収用委員会

会長 松 尾 弘

- 1 起業者の名称 江戸川区
- 2 事業の種類 東京都市計画道路事業幹線街路補助線街路第264号線及び補助線街路第143号線
- 3 裁決手続の開始を決定した土地の所在、地番、地目及び地積等
- 4 土地所有者の氏名及び住所
- 5 土地に関して権利を有する関係人の氏名、住所及びその権利の種類
- 6 裁決手続開始決定年月日 令和8年1月15日

別記のとおり

別記

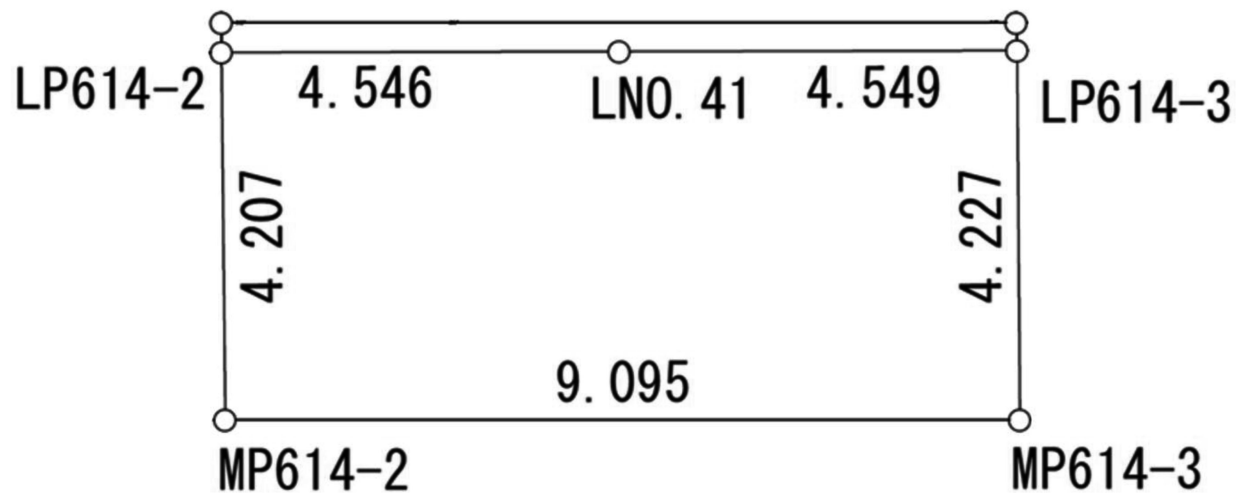
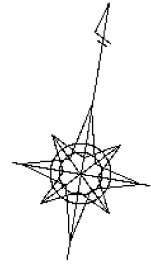
裁決手続の開始を決定した土地						土地所有者		土地に関して権利を有する関係人			備考
所在	地番	地目	登記簿上の地積	実測地積	収用しようとする土地の面積	氏名	住所	氏名	住所	権利の種類	
東京都江戸川区 北小岩六丁目	481 番 3	宅地	m <sup>2</sup> 41.33	m <sup>2</sup> 41.33	m <sup>2</sup> 38.36	株式会社金森 ドリル製作所	東京都江戸川区 北小岩六丁目 14 番 12 号	株式会社日本 政策金融公庫	東京都千代田 区大手町一丁 目 9 番 4 号	抵当権 昭和 55 年 3 月 22 日受付 第 11225 号	別図 1 の とおり
	481 番 4	宅地	41.33	41.33	38.54						別図 2 の とおり

## 別 図 1

裁決手続の開始を決定した土地

東京都江戸川区北小岩六丁目 481 番 3 のうち

38.36 平方メートル

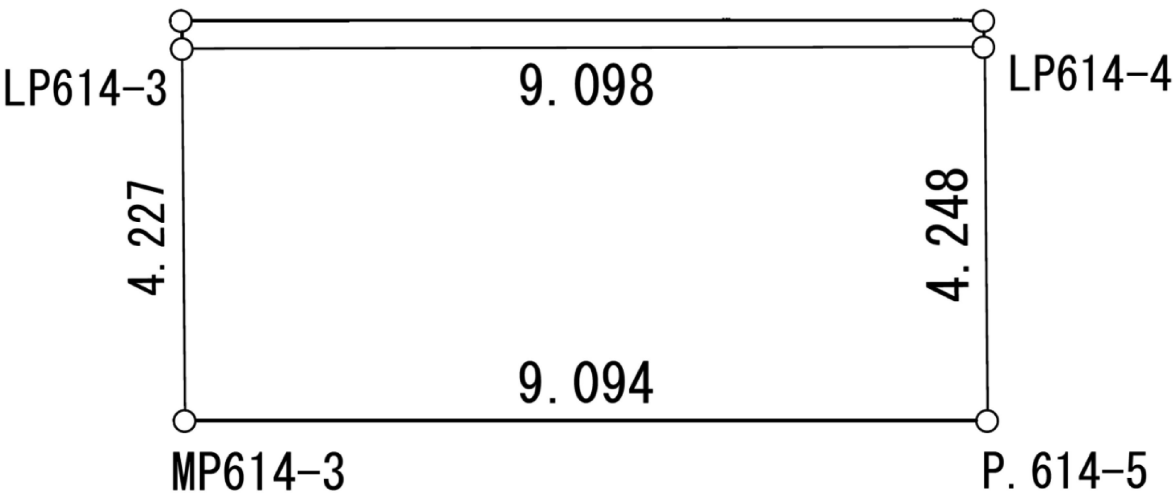
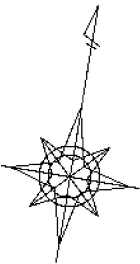


単位：メートル

NO	X <sub>n</sub>	Y <sub>n</sub>	Y <sub>n+1</sub> -Y <sub>n-1</sub>	X <sub>n</sub> ・(Y <sub>n+1</sub> -Y <sub>n-1</sub> )
LP614-2	-28659.132	4687.371	3.775	-108188.223300
LN0.41	-28658.393	4691.857	8.975	-257209.077175
LP614-3	-28657.654	4696.346	5.203	-149105.773762
MP614-3	-28661.821	4697.060	-8.264	236861.288744
MP614-2	-28663.279	4688.082	-9.689	277718.510231
合 計				76.724738
合 計 面 積				38.3623690
地 積				38.36 m <sup>2</sup>

別 図 2

裁決手続の開始を決定した土地  
東京都江戸川区北小岩六丁目 481 番 4 のうち  
38.54 平方メートル



単位：メートル

NO	Xn	Yn	Yn+1-Yn-1	Xn・(Yn+1-Yn-1)
LP614-3	-28657.654	4696.346	8.263	-236798.195002
LP614-4	-28656.175	4705.323	9.691	-277706.991925
P. 614-5	-28660.363	4706.037	-8.263	236820.579469
MP614-3	-28661.821	4697.060	-9.691	277761.707311
合 計				77.099853
合 計 面 積				38.5499265
地 積				38.54 m2

発行

東京都  
東京都新宿区西新宿二丁目八番一  
号  
電話 〇三(五三二)一一一一(代)

郵便番号  
163-8001

定価

本号  
一箇月 六、六〇〇円  
三〇円  
(郵送料を含む)

印刷所

勝美印刷株式会社  
東京都文京区白山二丁目十三番七号  
電話 〇三(三八二)五二〇一(代)

郵便番号  
113-0001

